

- площа, обстежена під час археологічних робіт у 1985, 1987-93 рр.

Рис. 1. Поселення енеолітичної культури лінійчастого посуду на горі Жупан у м. Винниках.

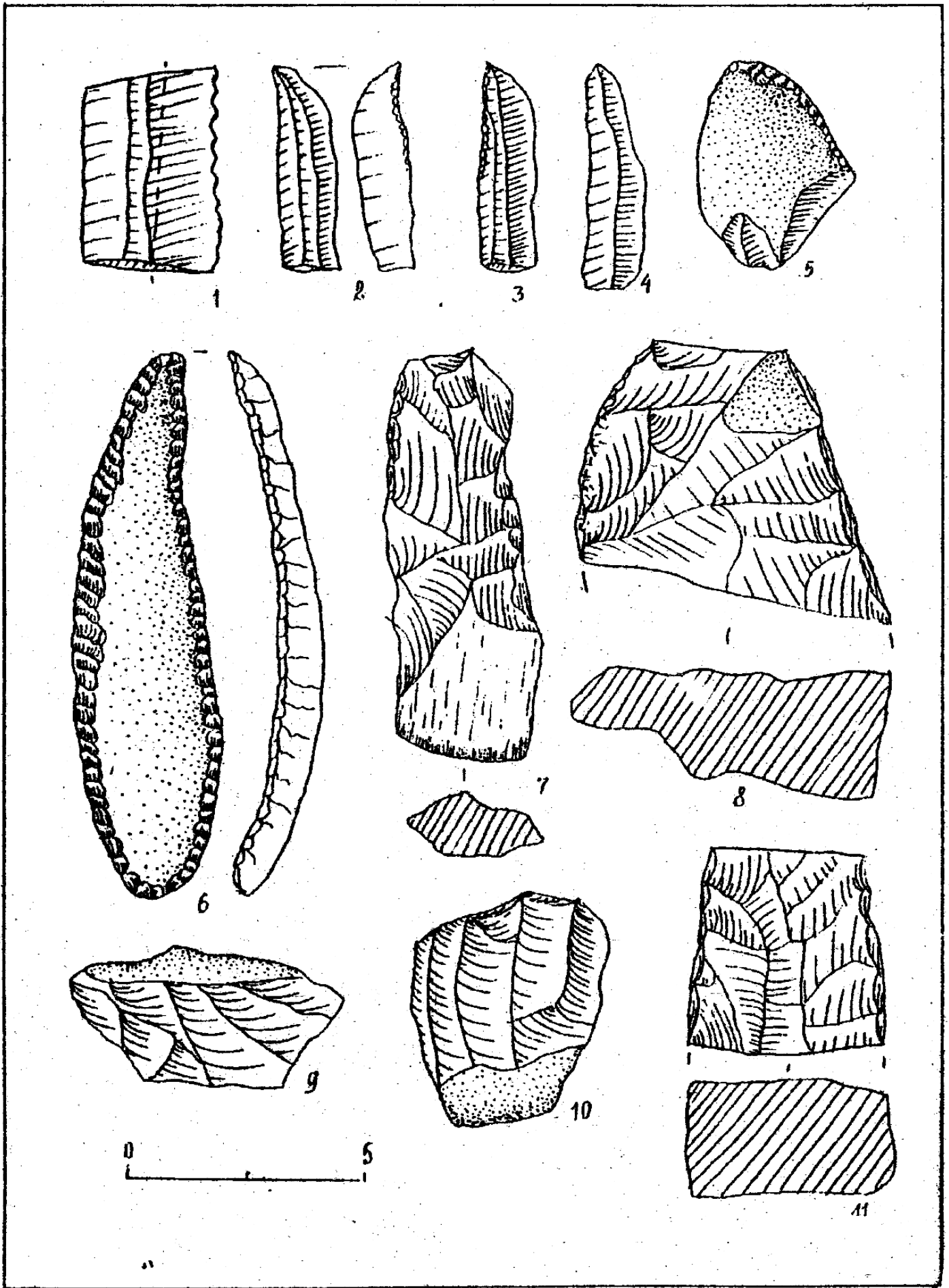


Рис. 2. Крем'яні знаряддя, знайдені на поселенні.

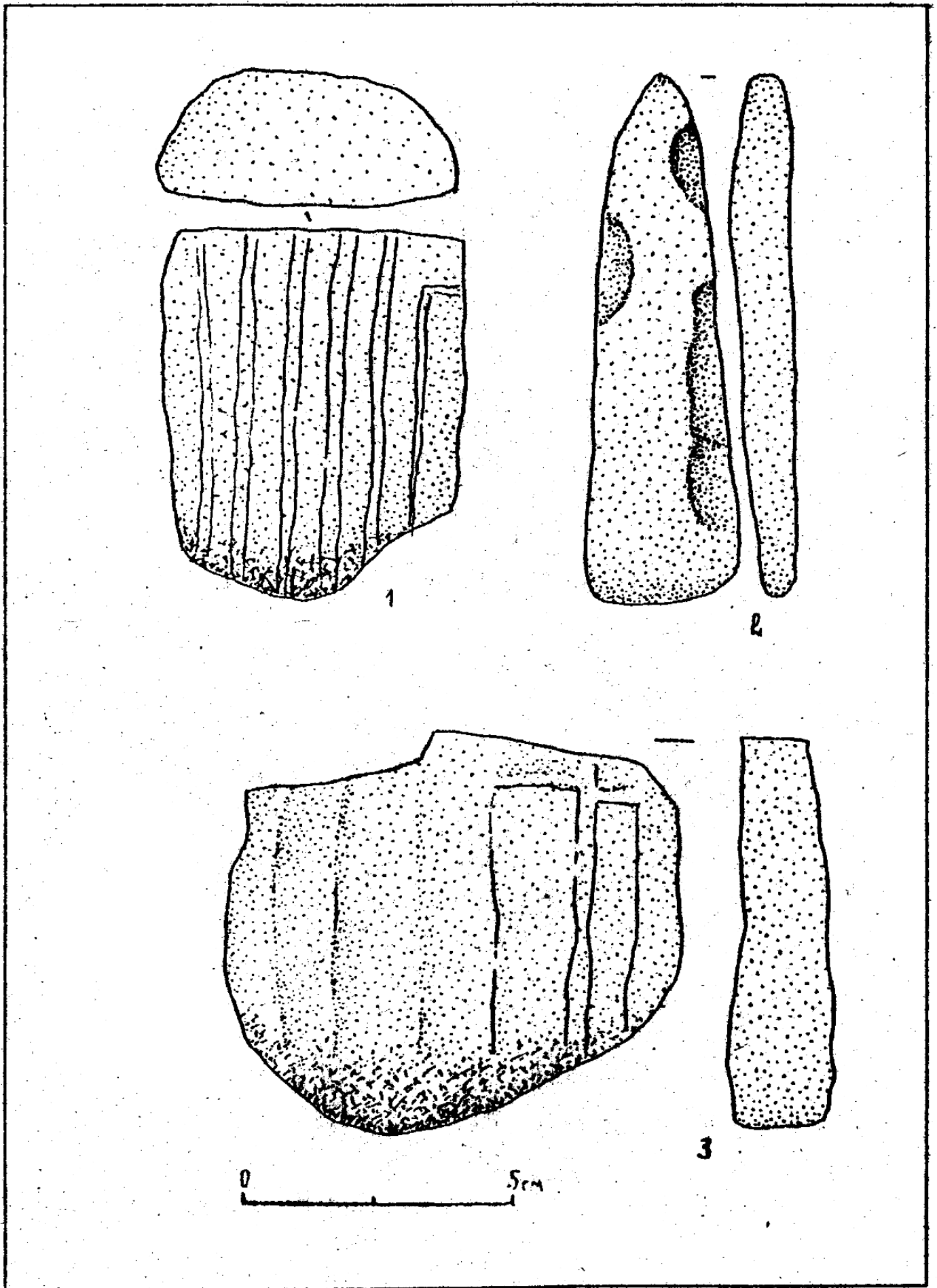


Рис. 3. Кам'яні знаряддя з поселення.

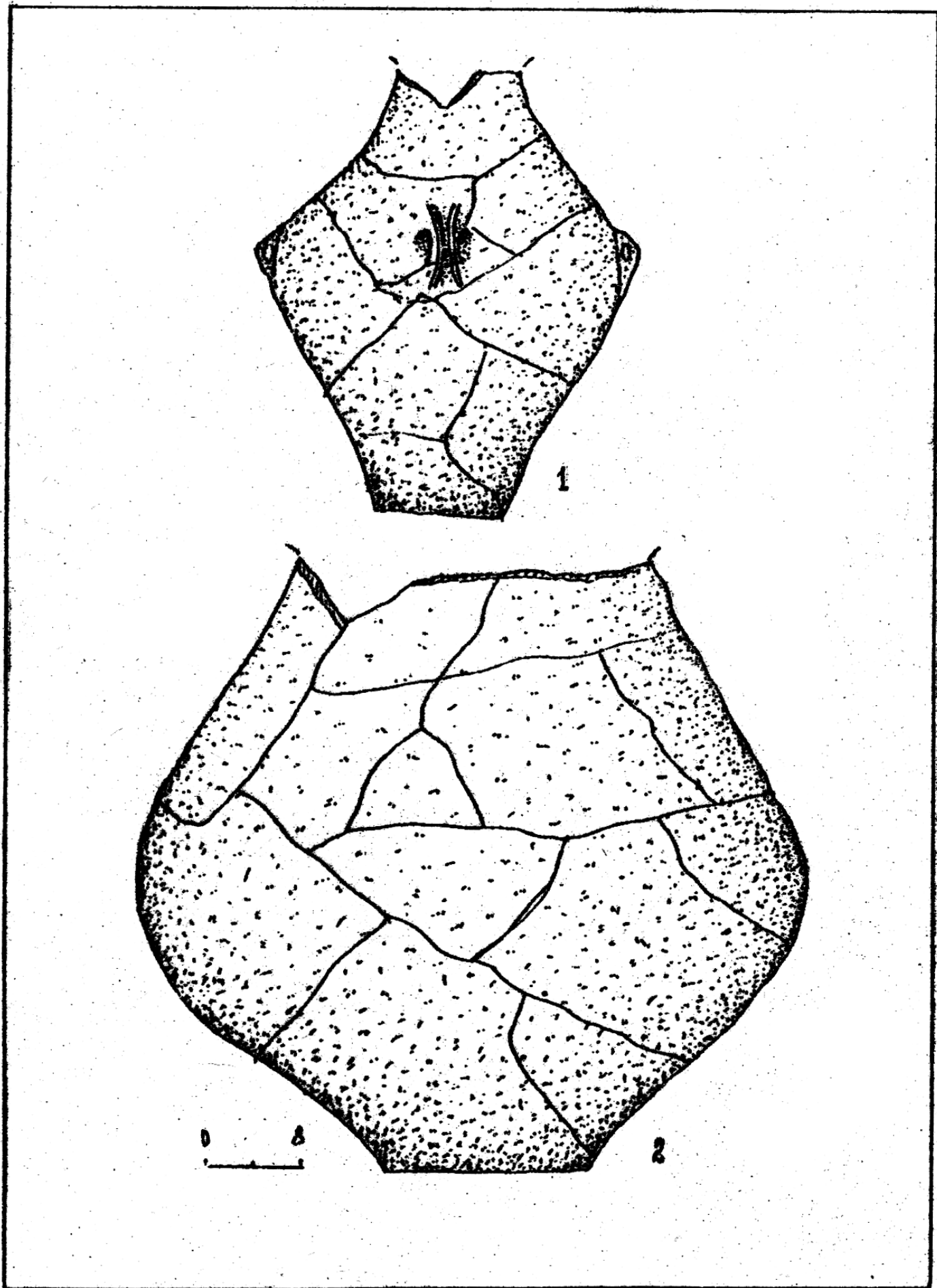


Рис. 4. Реставровані амфора (1) та горщик (2),  
знайдені у житлі поселення на горі Жупан.

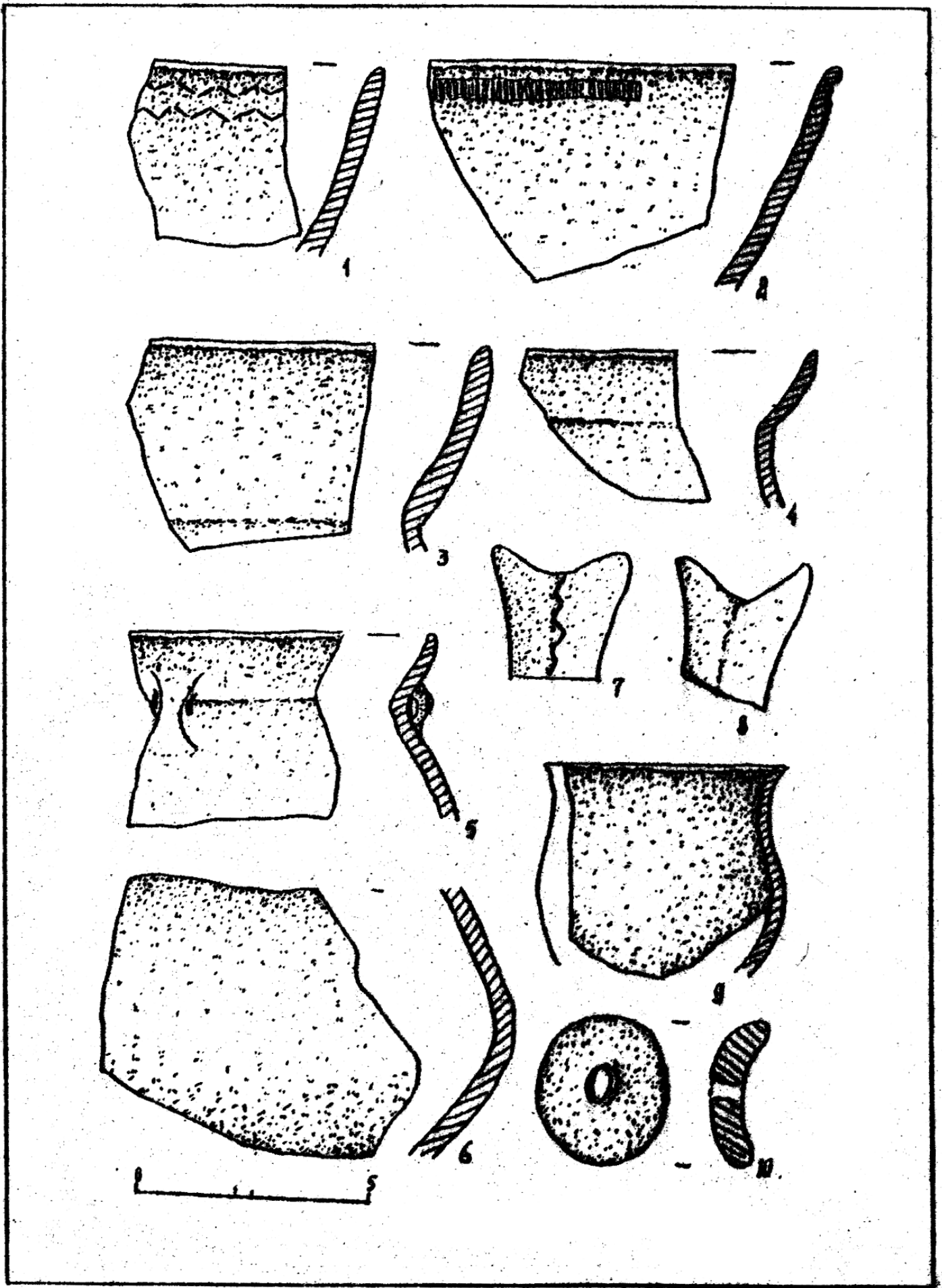


Рис. 5. Характерні однотипні зразки кераміки, знайдені на поселенні.

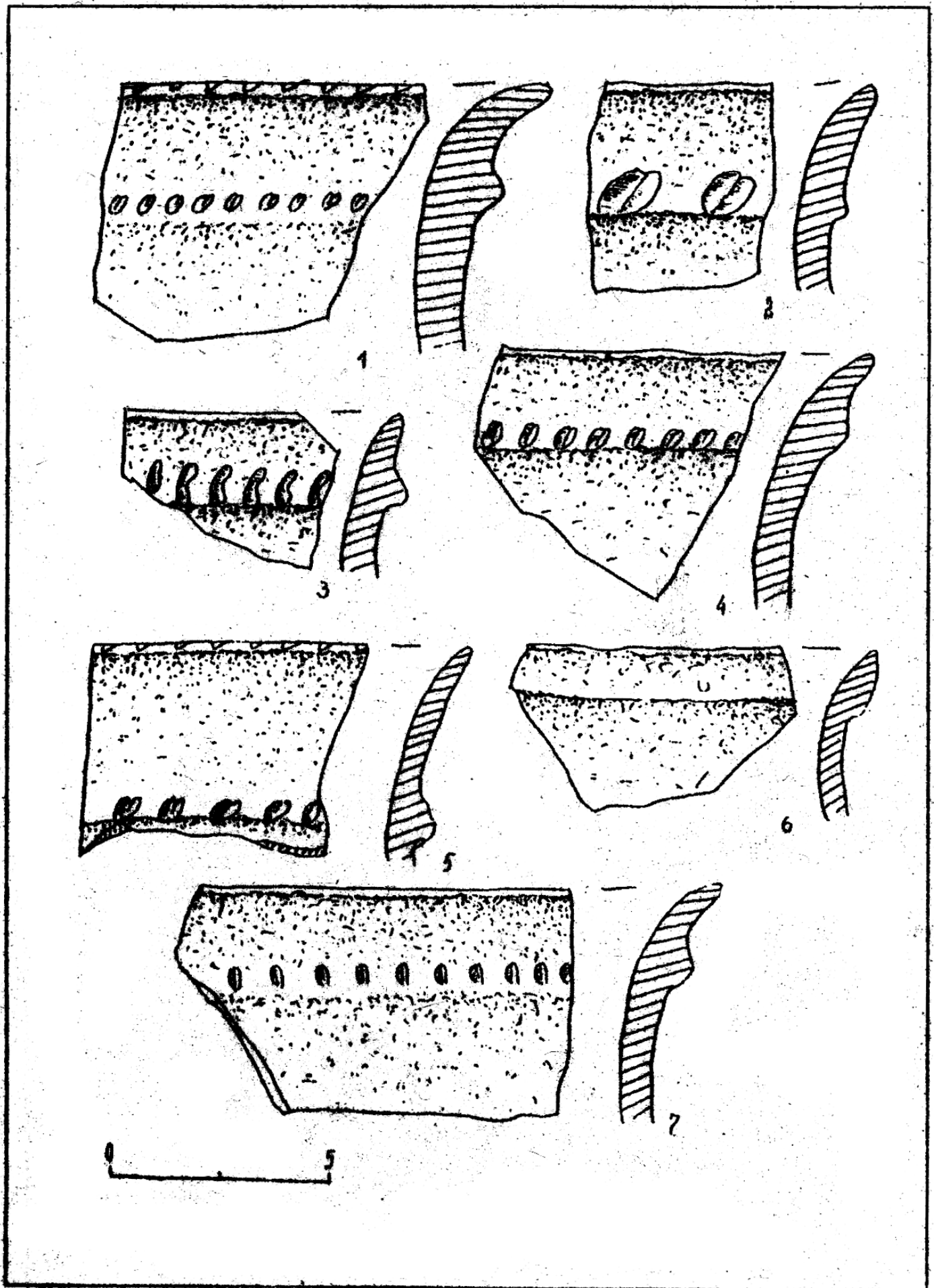


Рис. 6. Зразки керамічного посуду з поселення.

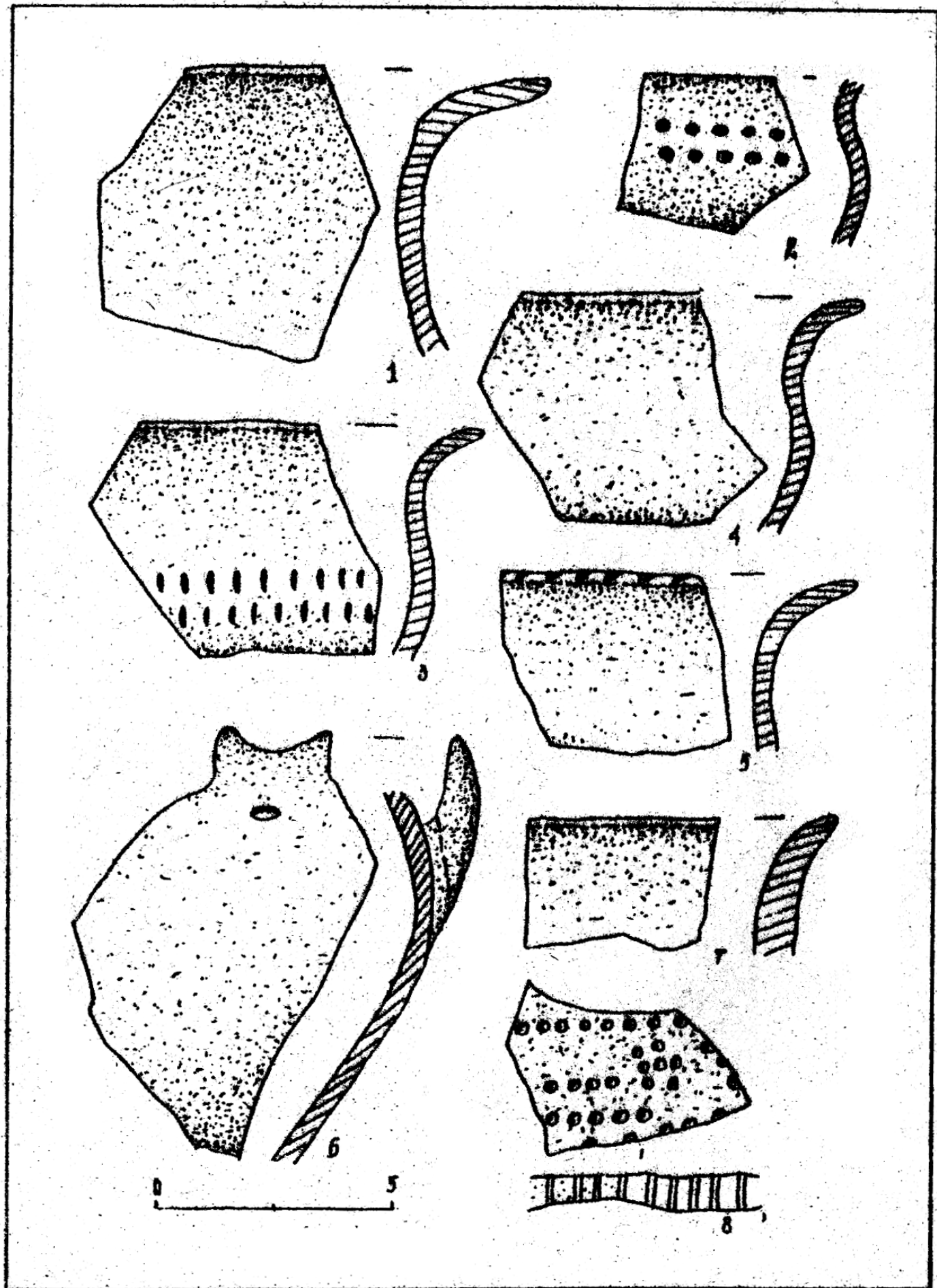


Рис. 7. Окремий тип зразків кераміки, виявлений на поселенні.

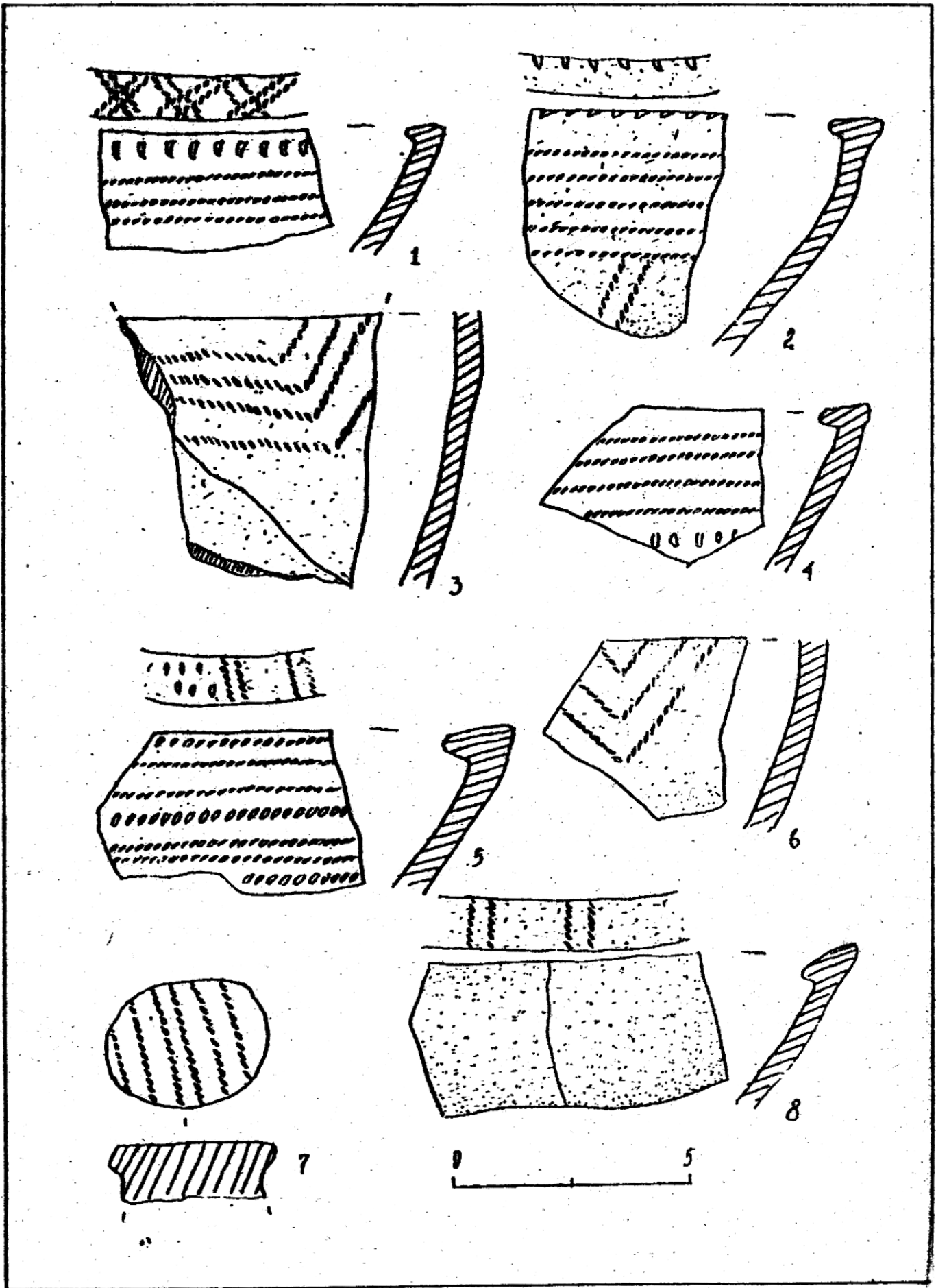


Рис. 8. Фрагменти кераміки пізньотрипільського часу.



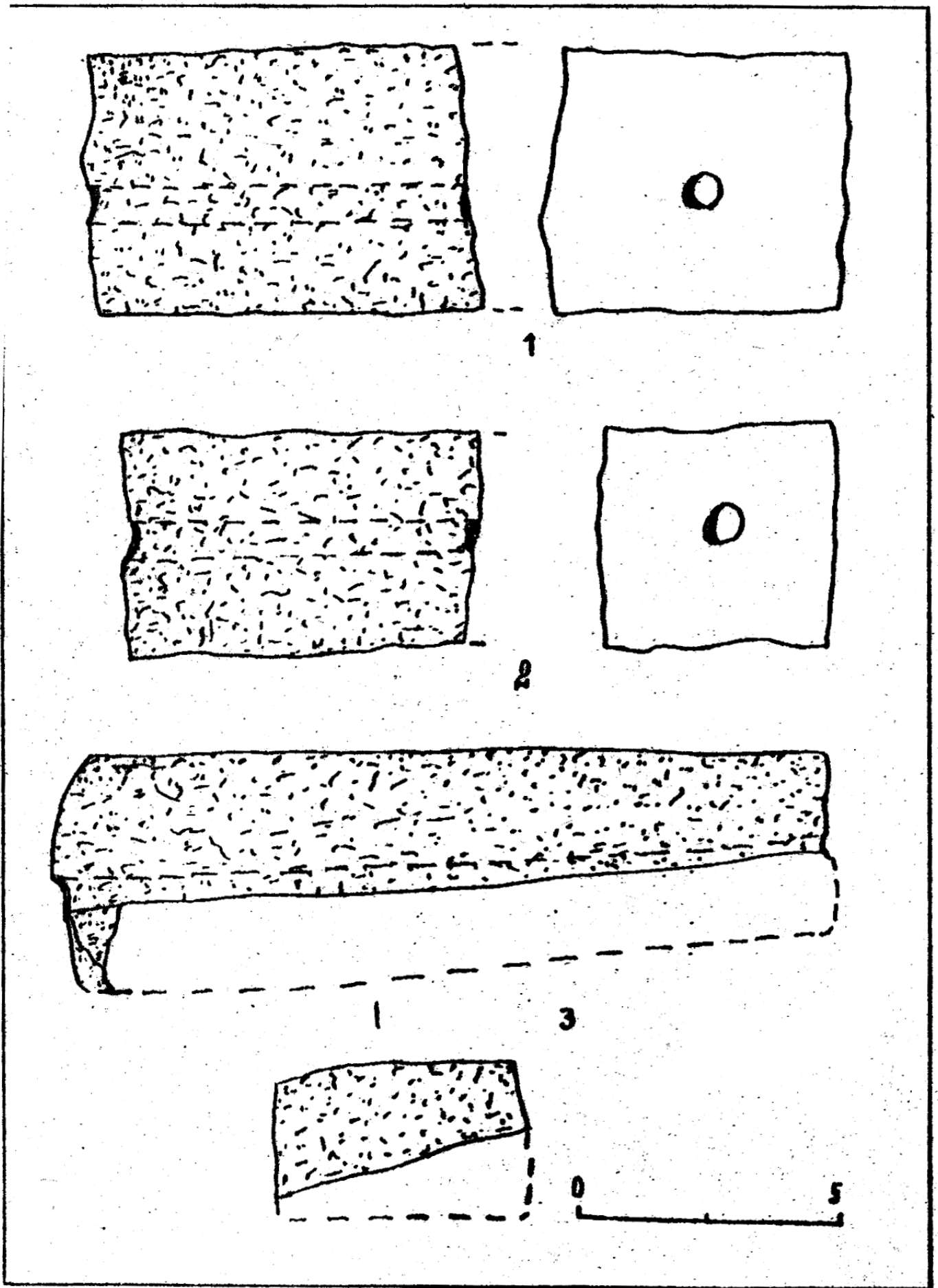


Рис. 9. Глиняні тиларці.

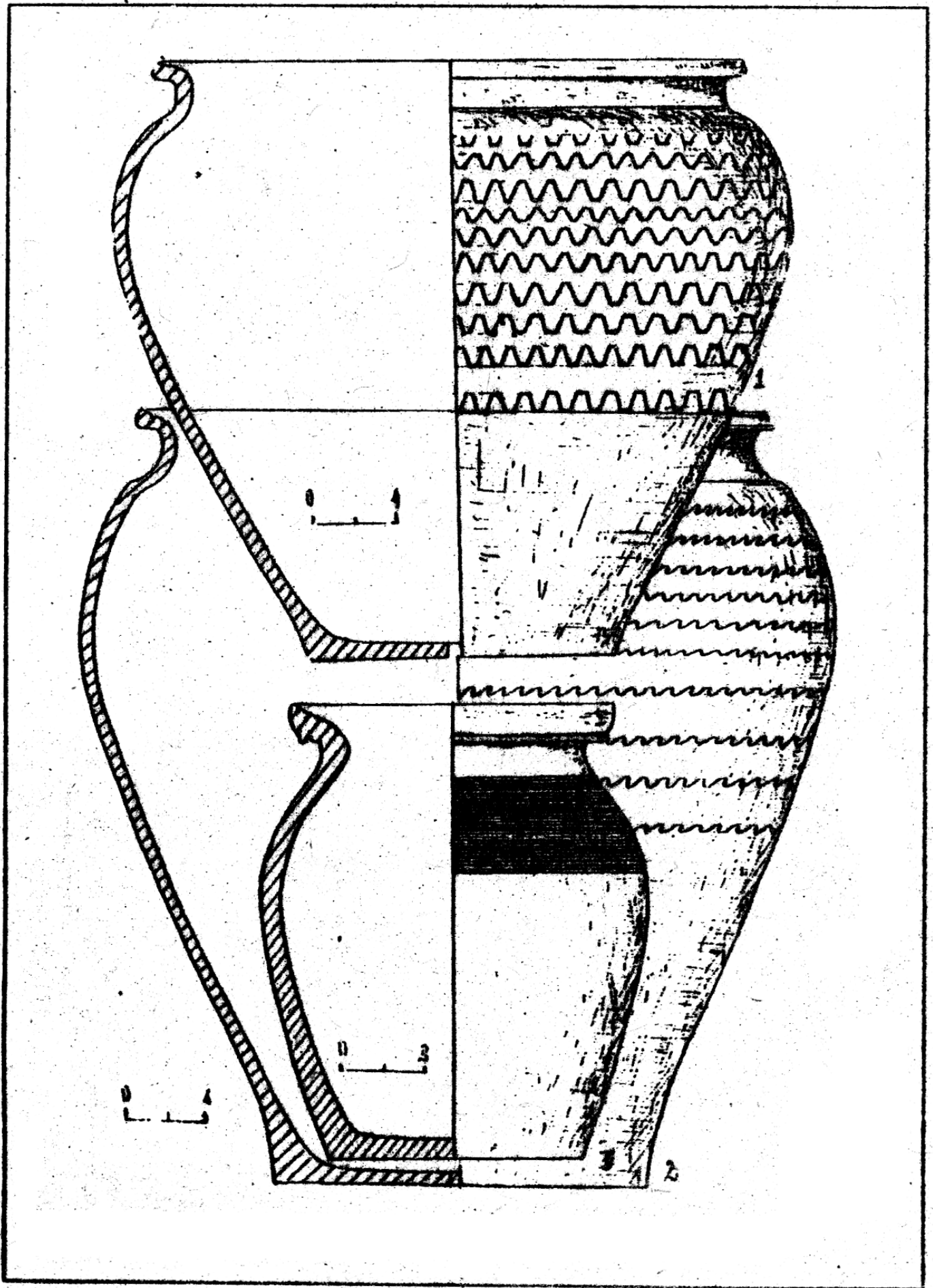


Рис. 10. Керамічні посудини, знайдені в околицях с. Листвин.

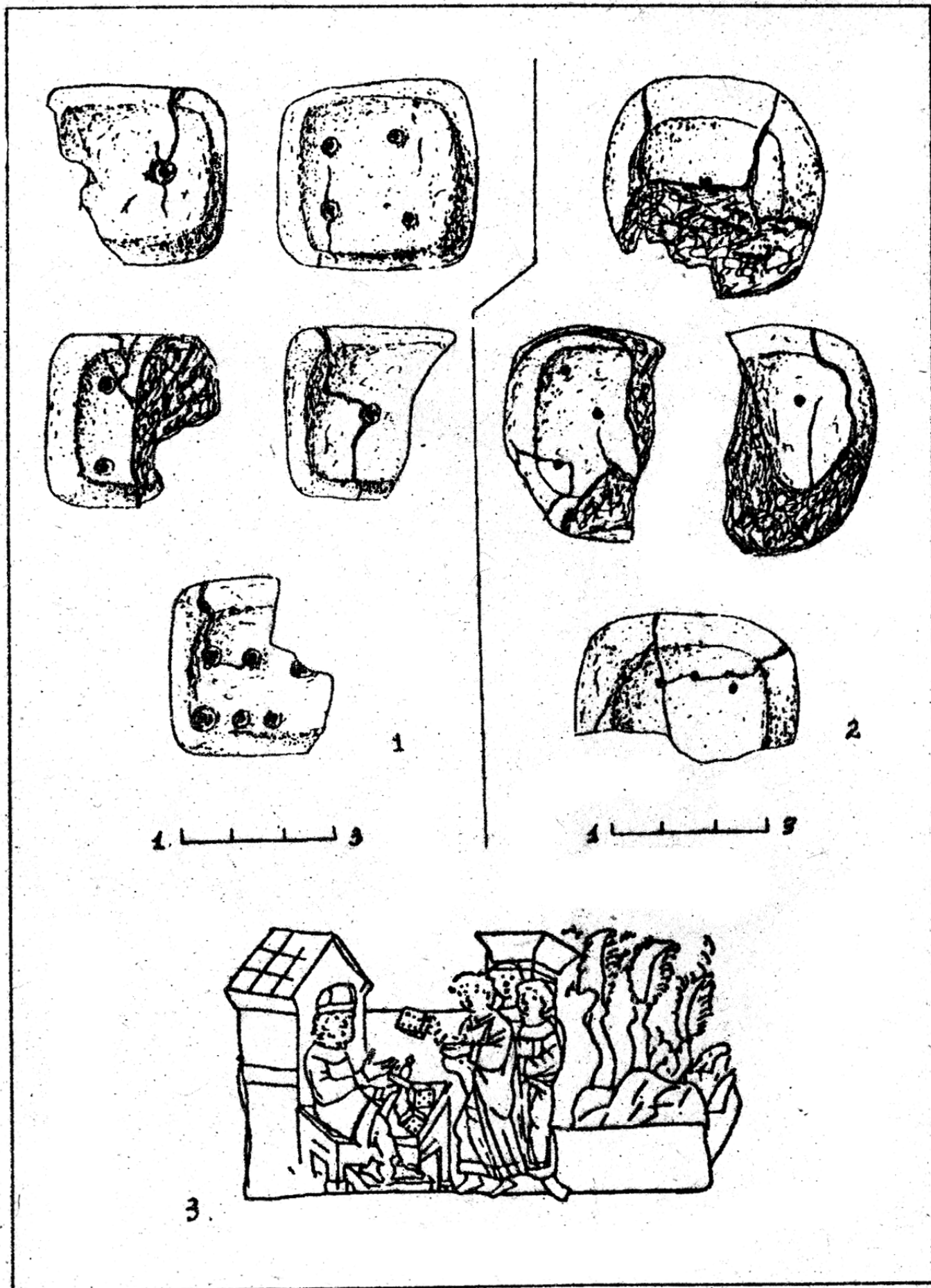


Рис. 11. Глиняні кубики з цифровими кружечками (1-2) та мініатюра з Радзивилівського літопису; кидання жеребу (3).




Рис. 12. Побутові речі та прикраси.

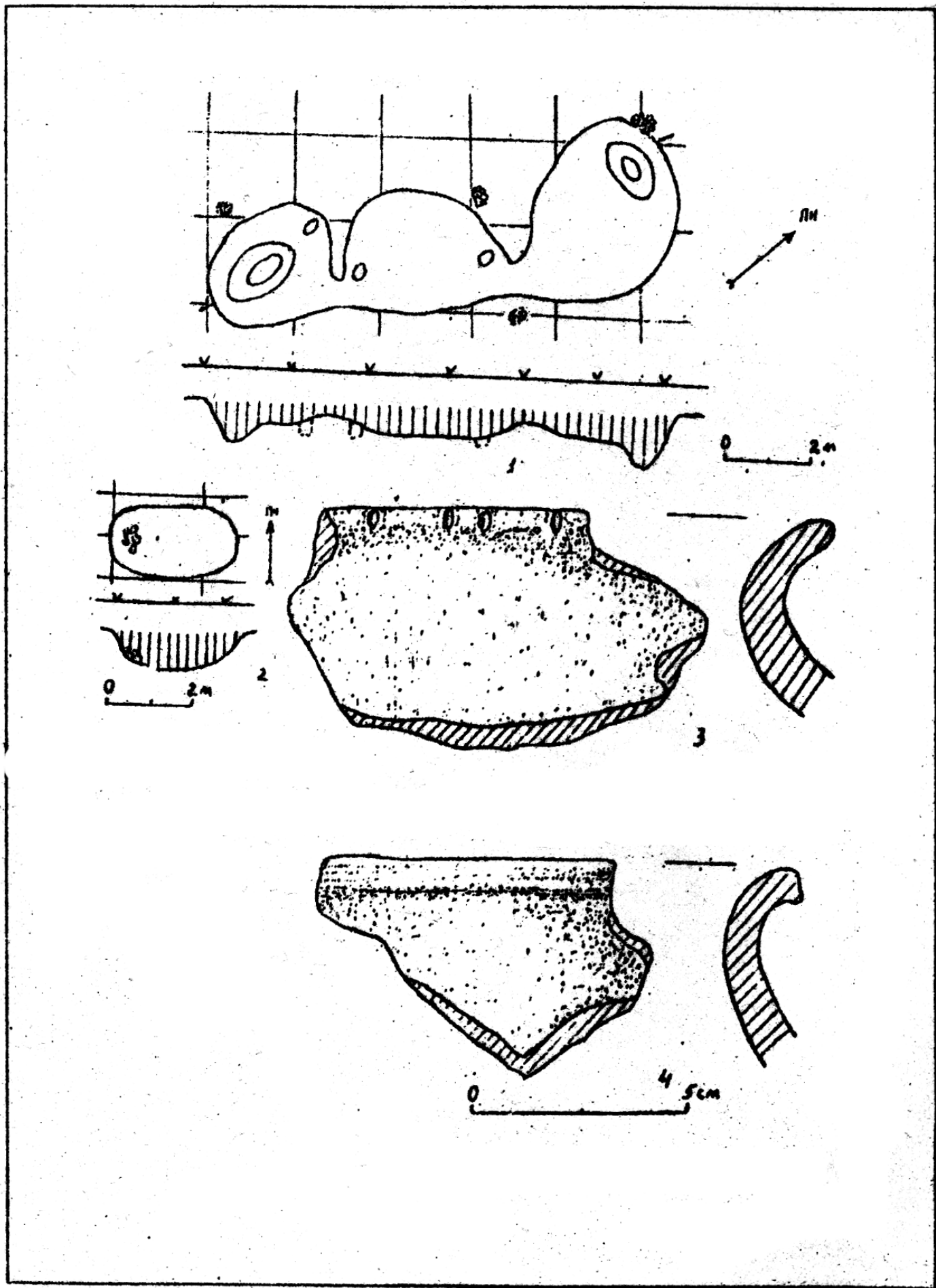


Рис. 13. Контури поселення VIII-IX ст. відкритого біля присілка Стині (1-2) та зразки кераміки (3-4).

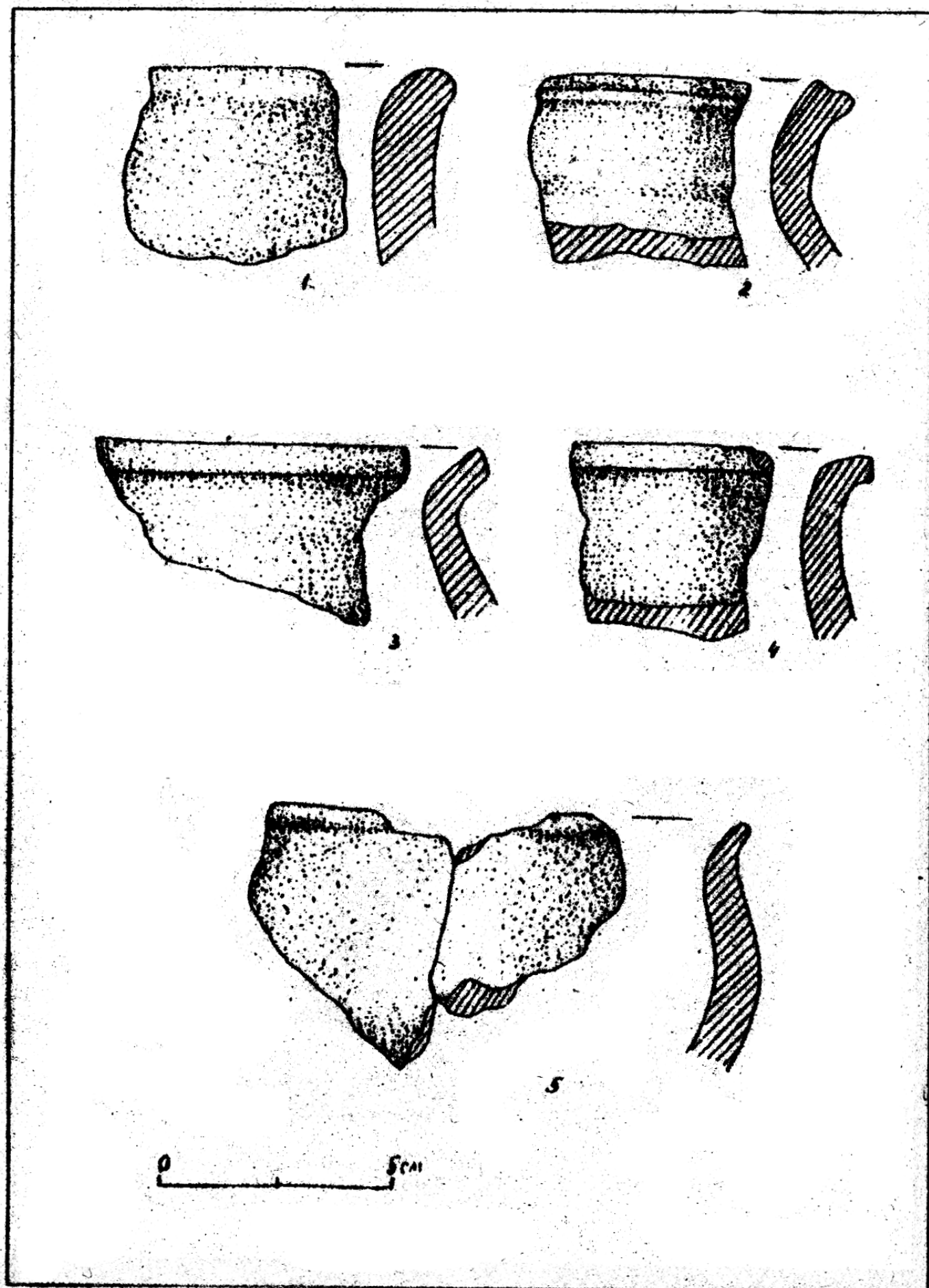


Рис. 14. Фрагменти ліпного та гончарного грубостінного посуду.

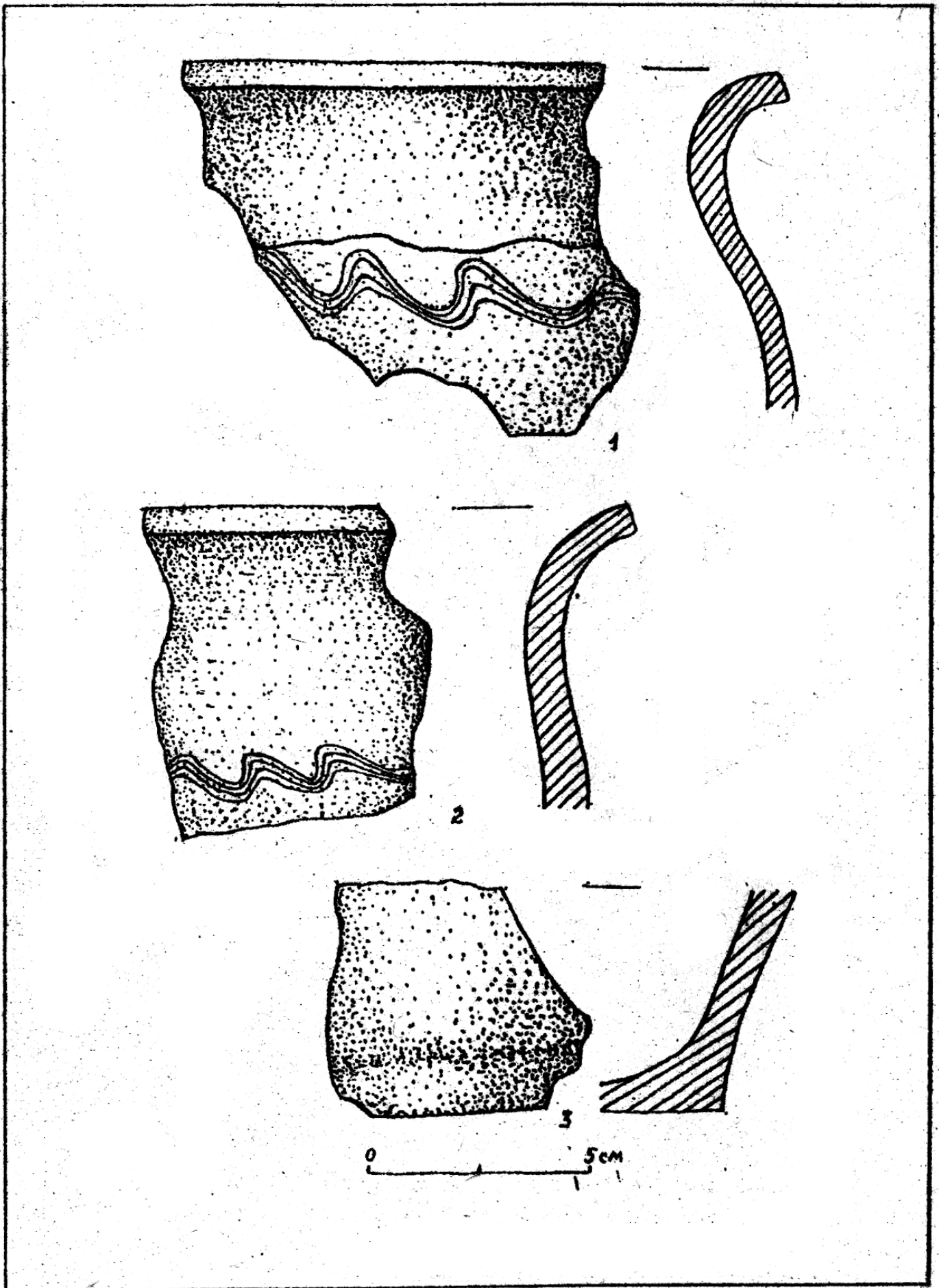
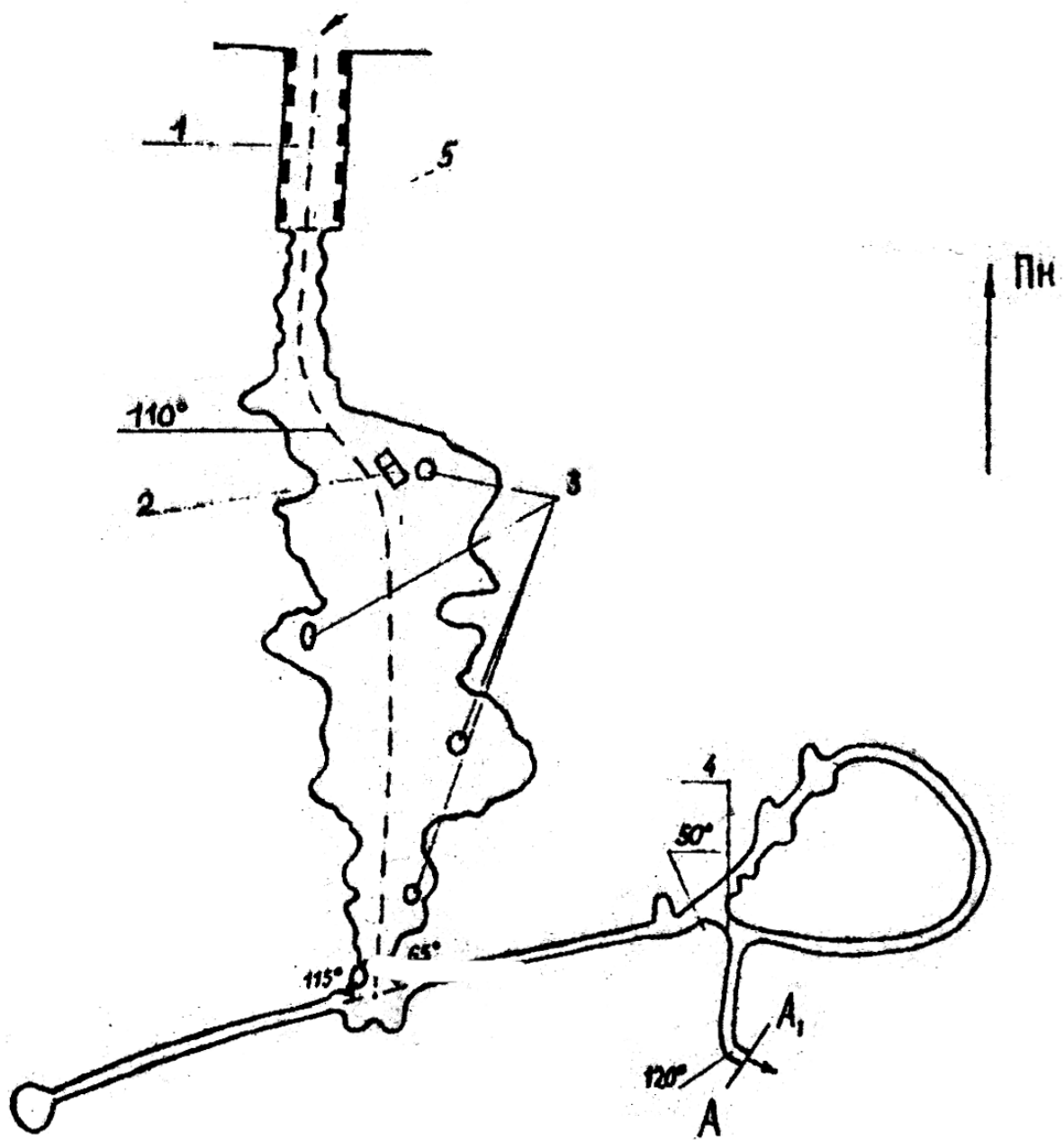


Рис. 15. Зразки кераміки, виготовленої при допомозі гончарного круга.



Умовні позначення:

- 1 - КАПЛИЦЯ
- 2 - КАМ'ЯНИЙ СТІЛ
- 3 - КАМ'ЯНІ СТОВПИ
- 4 - КОНУСОВИДНИЙ ОТВІР
- 5 - ІКОНОСТАС

М: 2 м

Рис. 16. Ситуаційний план вхідного лабіринту.



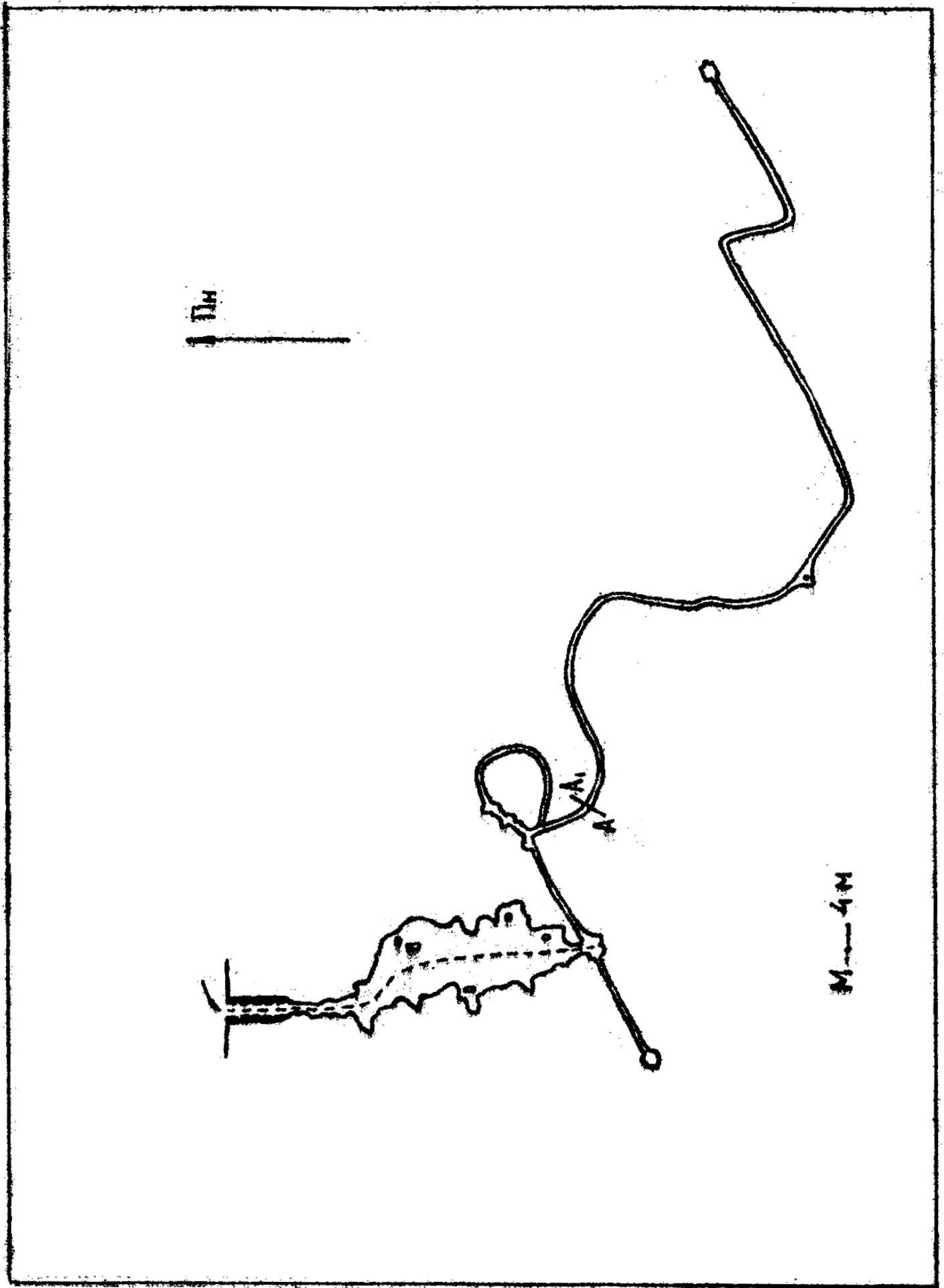


Рис. 17. Загальний схематичний план печери с. Страдч.

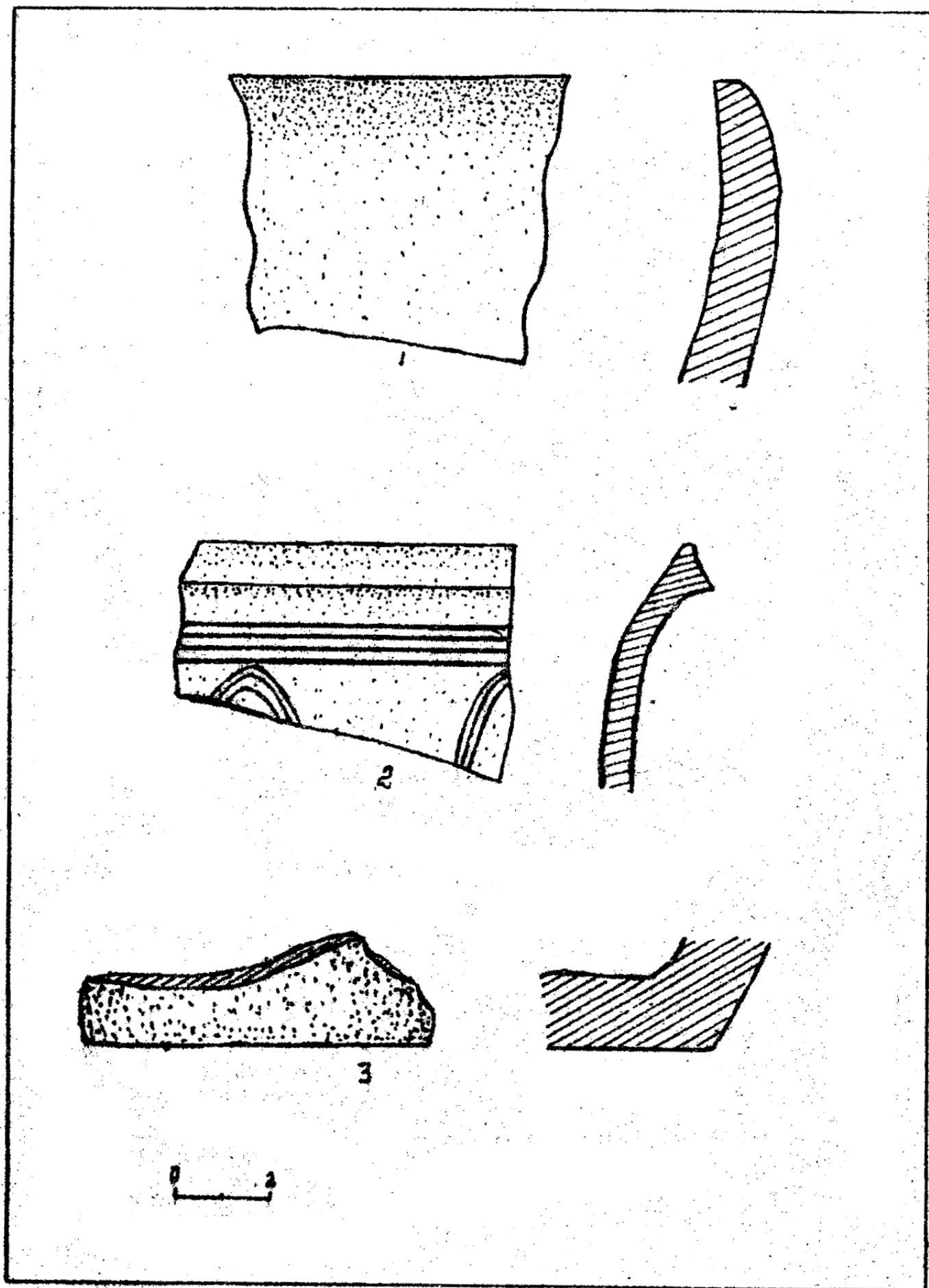


Рис. 18. Фрагменти посуду, виявленого на території  
городища.

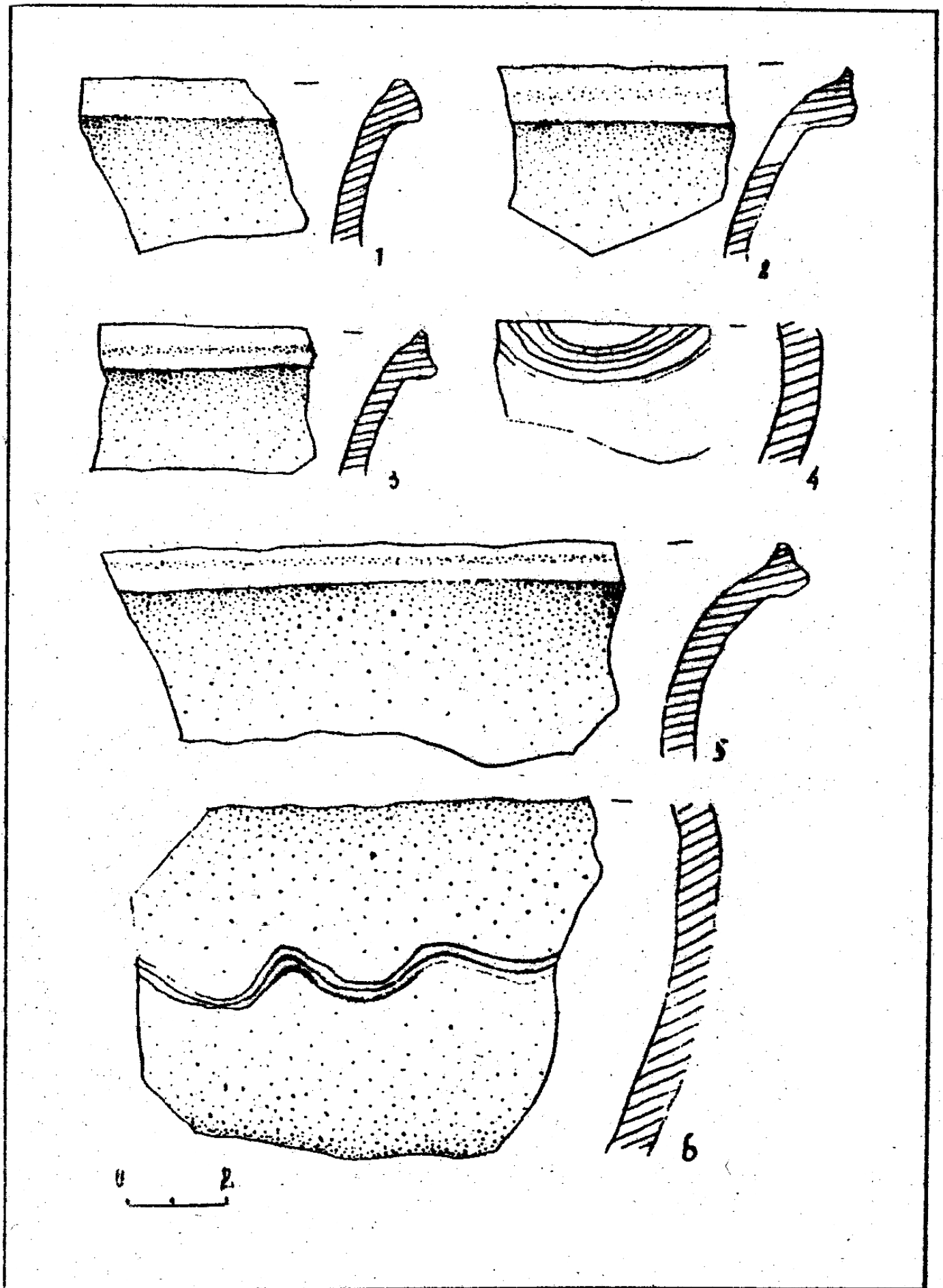


Рис. 19. Фрагменти керамічного посуду, знайденого на поселенні с. Страдч.

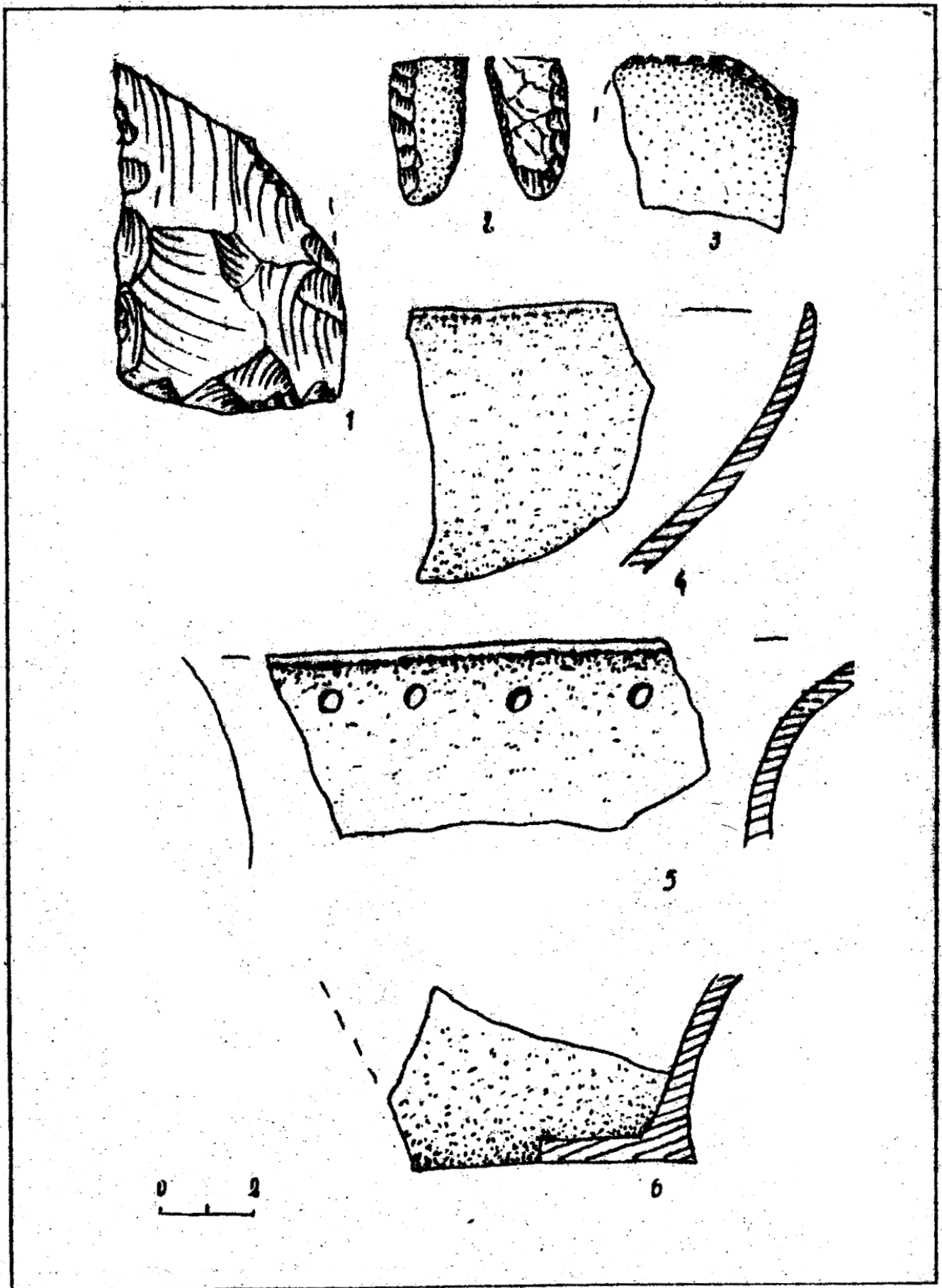


Рис. 20. Крем'яні знаряддя та фрагменти ліпного керамічного посуду.

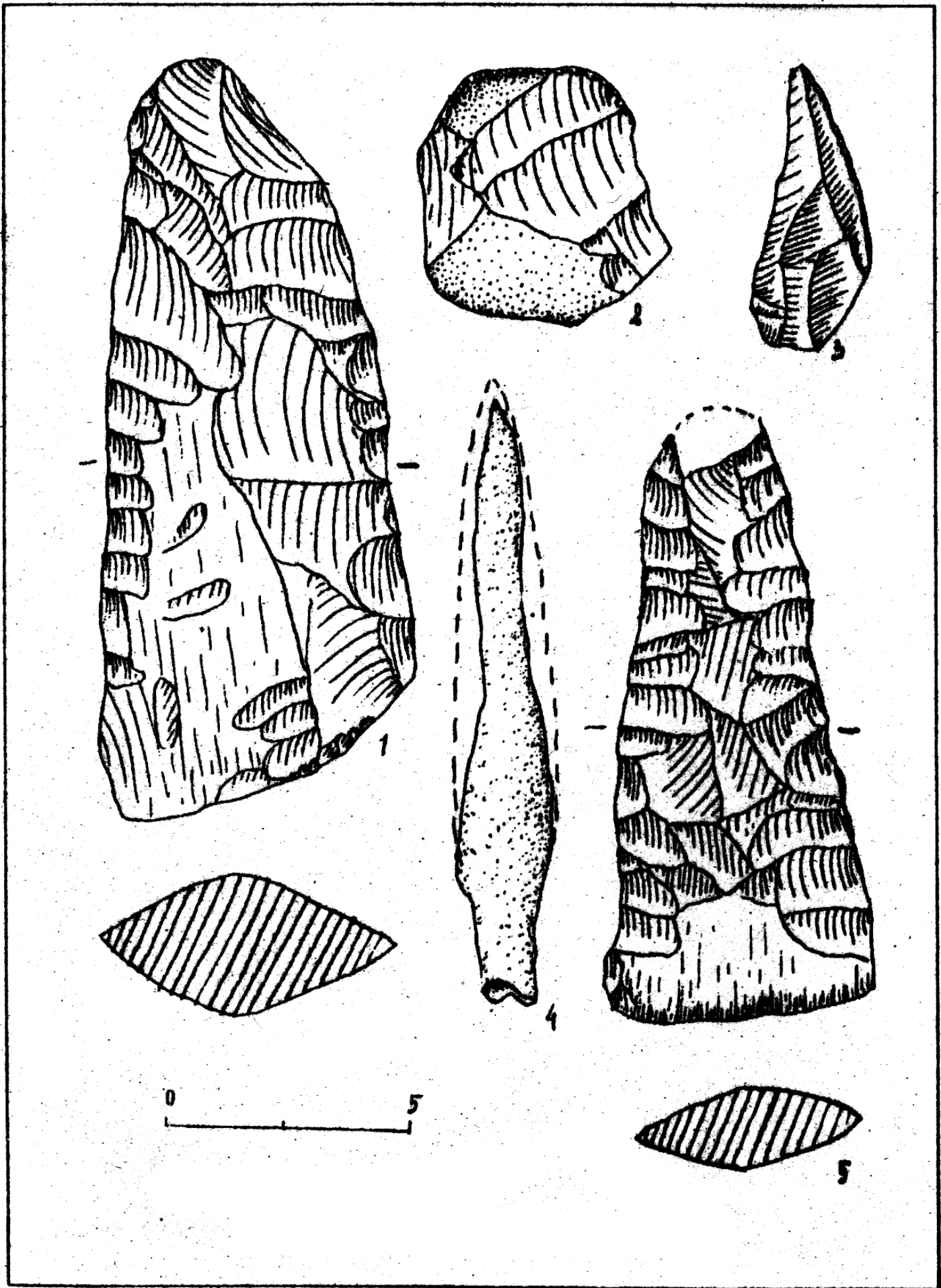


Рис. 21. Крем'яні знаряддя (1-3, 5) та наконечник дротика (4).